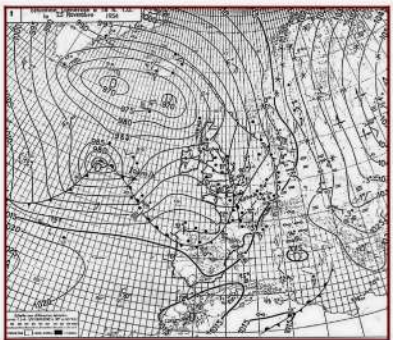
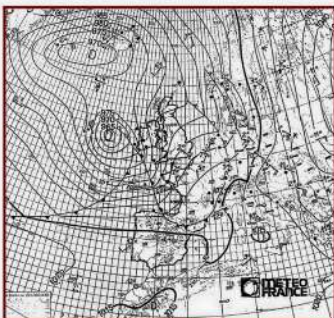




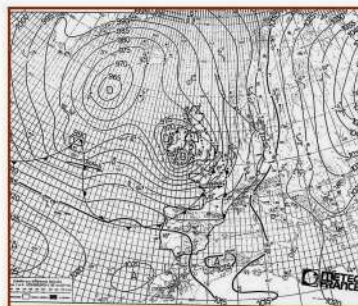
Données des observations météo du 25 et 26 novembre 1954



Carte de la météo Nationale du 25 novembre 1954 à 18h 00 T.U.



Carte de la météo Nationale du 26 Novembre 1954 à 06h 00 T.U.



Carte de la météo Nationale du 26 Novembre 54 à 18h 00 T.U.

Le centre dépressionnaire est sur la mer d'Irlande se déplaçant vers le N.E.

Une nouvelle dépression se creuse fortement et se situe au sud de Terre Neuve atteindra l'Ouest de la France dans la nuit du 28 au 29 Novembre 1954

Station météo de Brest-Guipavas-feuille du baromètre du 22 au 29 Novembre 1954

